

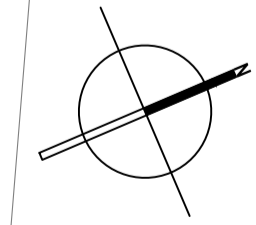
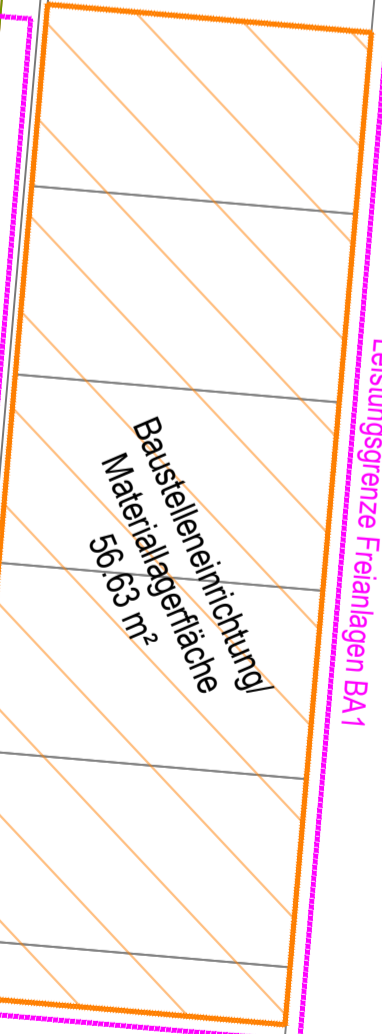
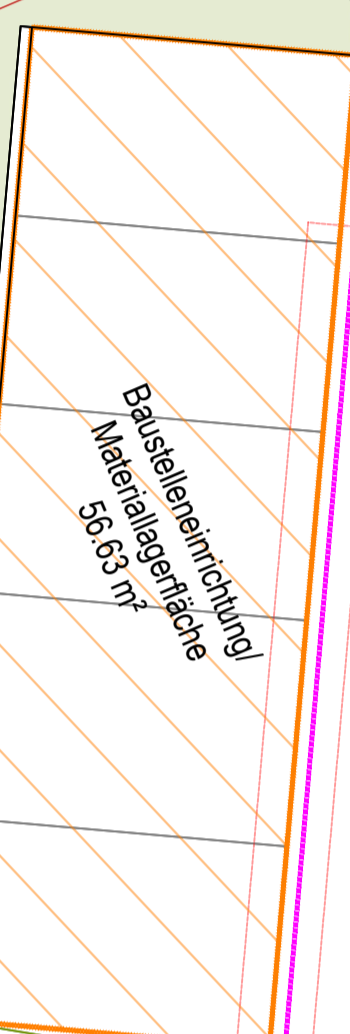
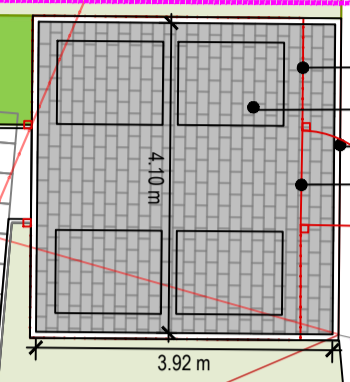
Weitere Hinweise:

Vor Beginn der Arbeiten sind die Grundstücksgrenzen sowie die Pflasterflächen abstecken zu lassen.

Am der nördlichen Grundstücksgrenze verlaufen Hochspannungsleitungen.

Über die genaue Lage dieser sowie sämtlicher sonstigen Leitungen sind Pläne bei den Leitungsträgern durch den AN einzuholen.

- Stabgitterzaun h=1.63 m
- Betonpflaster 30/15/8
- Betonbord B8/25
- 1 Tür, H1,60 m, LW 1.10 m



BAUHERR HKS_OTTERSBERG		PLANER Villena Landschaftsarchitektur + Umwelplanung Tel.: 0421-6202452 E-Mail: stefan.villena@villena.de	
PLANNHALT AUSFÜHRUNGSLAGEPLAN	MAßSTAB 1:100	VERFASSER VIL	DATUM 12.08.2021
DATEI/NAME / PFAD HKS-FREIANLAGEN_6.DWG		HINWEIS Alle Maße sind eigenständig und eigenverantwortlich zu prüfen! Bei Unstimmigkeiten oder Fehlern sind diese umgehend mit der Bauleitung zu besprechen. Fehler, die auf Basis von mangelnder Abstimmung und Rückfrage erfolgen, gehen zu Lasten des AN.	